



Uporabnik: PPAVLOVIC

Petek, 21 Februar, 2014

12:51:29

Transakcijska številka: 1100359249340

Podatki o horizontalni temeljni točki

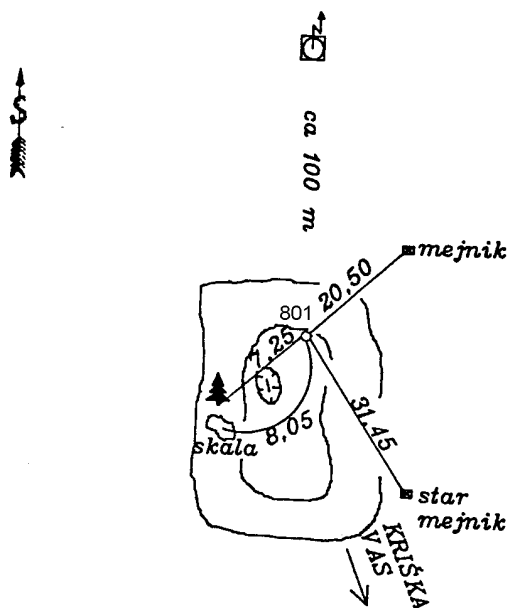
Katastrska občina: 1814

Št. točke: 801

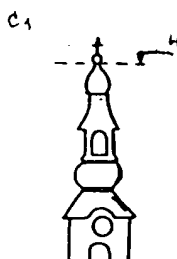
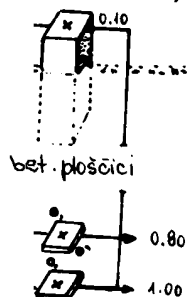
Šifra katastrske občine	1814
Ime katastrske občine	KRIŠKA VAS
Šifra za red, vrsto mreže	4 - Trigonometrična in poligonometrična točka IV. reda
Št. točke	801
Oznaka točke	C2
Ledinsko ime	-
Sosednja katastrska občina	-
Šifra trigonometričnega okraja	10 - LJUBLJANA
Koordinata Y	480213.41
Koordinata X	88946.84
Nadmorska višina H	603.63
Metoda določitve Y in X	2 - GPS - trans
Metoda določitve H	3 - GPS in terestično
Podatki o topografiji	10173419

Šifra statusa točke	0 - Brez posebnega statusa
Šifra lastnosti točke	0 - Ni dodatne lastnosti
Šifra stabilizacije točke	9 - Cerkevni zvonik, kapela
Šifra postavljalca točke	GZS - Cerkevni zvonik, kapela
Leto določitve Y in X	2000
Leto določitve H	2000
Ime točke	-
Datum zadnje uporabe	-
Št. vloge	GROSUPLJE 2000
Datum vnosa v bazo	-
Opomba	-
List TTN5	5 F 23-32
List TK25	030-1-2

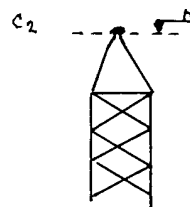
Podatki o topografiji:



"Z"
granitni kamen s čepom
0,5 x 0,15 x 0,65



Sv. Magdalena



daljinovodni steber št. 13

pregledana 2000

