



Uporabnik: PPAVLOVIC

Petek, 21 Februar, 2014

12:52:14

Transakcijska številka: 1100359250027

Podatki o horizontalni temeljni točki

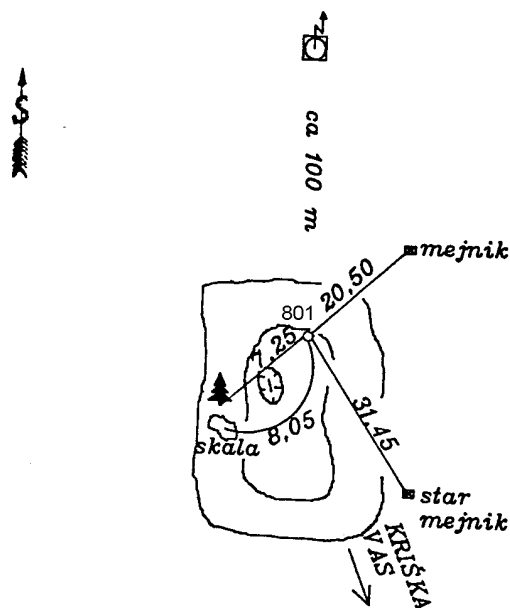
Katastrska občina: 1814

Št. točke: 801

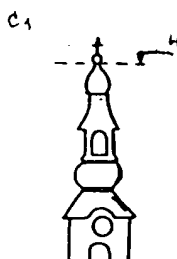
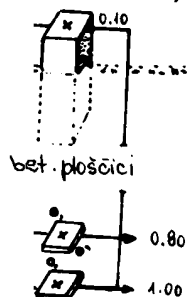
Šifra katastrske občine	1814
Ime katastrske občine	KRIŠKA VAS
Šifra za red, vrsto mreže	4 - Trigonometrična in poligonometrična točka IV. reda
Št. točke	801
Oznaka točke	Z0
Ledinsko ime	-
Sosednja katastrska občina	-
Šifra trigonometričnega okraja	10 - LJUBLJANA
Koordinata Y	480161.36
Koordinata X	88842.95
Nadmorska višina H	586.93
Metoda določitve Y in X	2 - GPS - trans
Metoda določitve H	3 - GPS in terestično
Podatki o topografiji	10009335

Šifra statusa točke	0 - Brez posebnega statusa
Šifra lastnosti točke	0 - Ni dodatne lastnosti
Šifra stabilizacije točke	1 - Betonski, granitni kamen
Šifra postavljalca točke	GZS - Betonski, granitni kamen
Leto določitve Y in X	2000
Leto določitve H	2000
Ime točke	-
Datum zadnje uporabe	-
Št. vloge	GROSUPLJE 2000
Datum vnosa v bazo	-
Opomba	-
List TTN5	5 F 23-32
List TK25	030-1-2

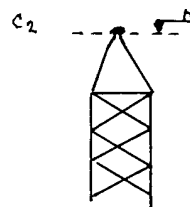
Podatki o topografiji:



"Z"
granitni kamen s čepom
0,5 x 0,15 x 0,65



Sv. Magdalena



daljinovodni stebel št. 13

pregledana 2000

