



Uporabnik: PPAVLOVIC

Petek, 21 Februar, 2014

12:53:08

Transakcijska številka: 1100359250988

## Podatki o horizontalni temeljni točki

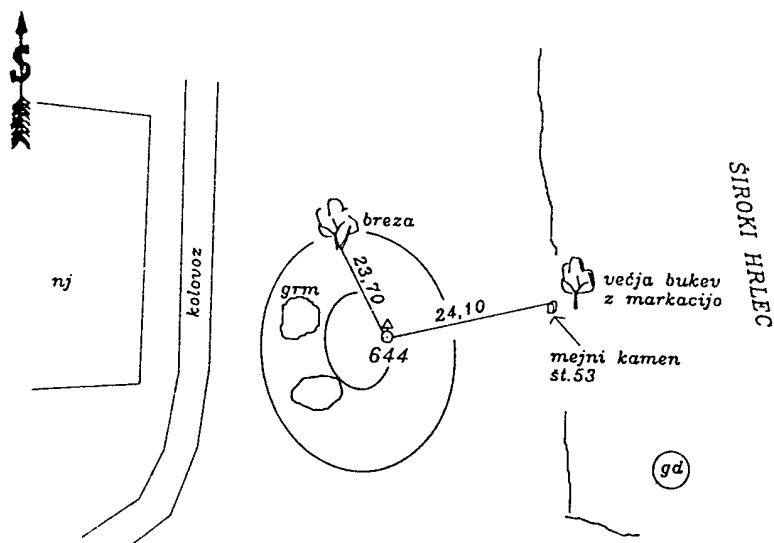
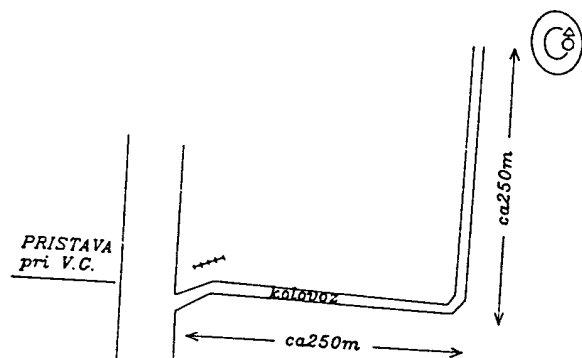
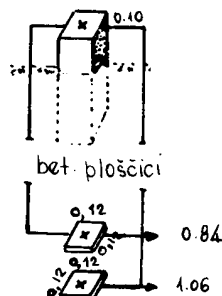
Katastrska občina: 1814

Št. točke: 644

Šifra katastrske občine	1814
Ime katastrske občine	KRIŠKA VAS
Šifra za red, vrsto mreže	4 - Trigonometrična in poligonometrična točka IV. reda
Št. točke	644
Oznaka točke	Z0
Ledinsko ime	-
Sosednja katastrska občina	-
Šifra trigonometričnega okraja	10 - LJUBLJANA
Koordinata Y	480862.48
Koordinata X	89379.94
Nadmorska višina H	536.37
Metoda določitve Y in X	2 - GPS - trans
Metoda določitve H	3 - GPS in terestično
Podatki o topografiji	10009163

Šifra statusa točke	0 - Brez posebnega statusa
Šifra lastnosti točke	0 - Ni dodatne lastnosti
Šifra stabilizacije točke	1 - Betonski, granitni kamen
Šifra postavljalca točke	GZS - Betonski, granitni kamen
Leto določitve Y in X	2000
Leto določitve H	2000
Ime točke	-
Datum zadnje uporabe	-
Št. vloge	GROSUPLJE 2000
Datum vnosa v bazo	-
Opomba	-
List TTN5	5 F 23-32
List TK25	030-2-1

## Podatki o topografiji:

Granitni kamen s čepom  
0.15 x 0.15 x 0.65

pregledana 2000

