



Uporabnik: PPAVLOVIC

Petek, 21 Februar, 2014

12:54:33

Transakcijska številka: 1100359252405

Podatki o horizontalni temeljni točki

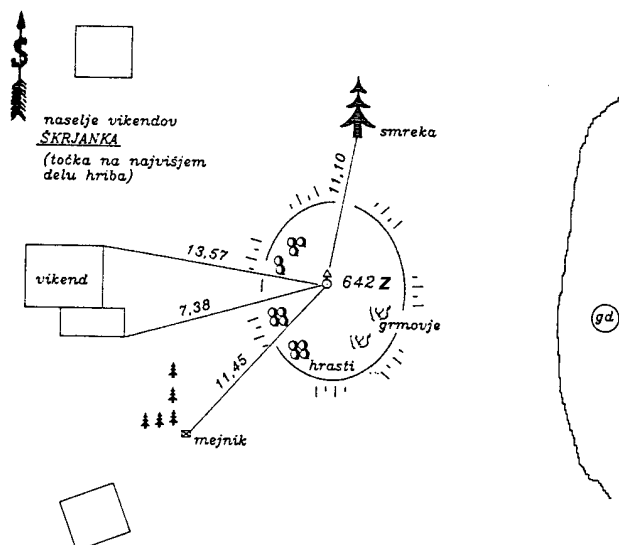
Katastrska občina: 1814

Št. točke: 642

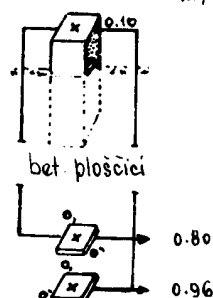
Šifra katastrske občine	1814
Ime katastrske občine	KRIŠKA VAS
Šifra za red, vrsto mreže	4 - Trigonometrična in poligonometrična točka IV. reda
Št. točke	642
Oznaka točke	S1
Ledinsko ime	-
Sosednja katastrska občina	-
Šifra trigonometričnega okraja	10 - LJUBLJANA
Koordinata Y	480357.82
Koordinata X	87926.86
Nadmorska višina H	608.11
Metoda določitve Y in X	2 - GPS - trans
Metoda določitve H	3 - GPS in terestično
Podatki o topografiji	10173414

Šifra statusa točke	0 - Brez posebnega statusa
Šifra lastnosti točke	0 - Ni dodatne lastnosti
Šifra stabilizacije točke	1 - Betonski, granitni kamen
Šifra postavljalca točke	GZS - Betonski, granitni kamen
Leto določitve Y in X	2000
Leto določitve H	2000
Ime točke	-
Datum zadnje uporabe	-
Št. vloge	GROSUPLJE 2000
Datum vnosa v bazo	-
Opomba	-
List TTN5	5 F 23-42
List TK25	030-1-2

Podatki o topografiji:

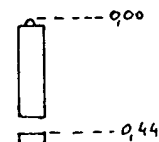


"Z" Granitni kamen
0,45 x 0,45 x 0,67

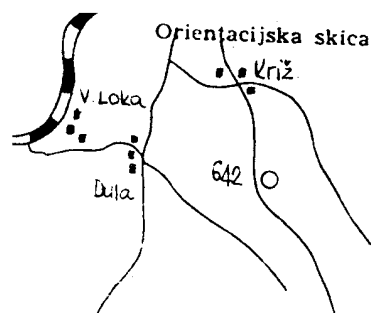
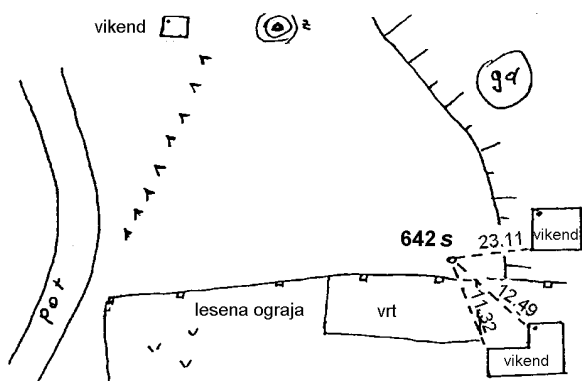


10cm nad nivojem,
zaraščen.

"S" Betonski kamen
s čepom 10x10x40 cm



Betonska ploščica



pregledana 2000

