

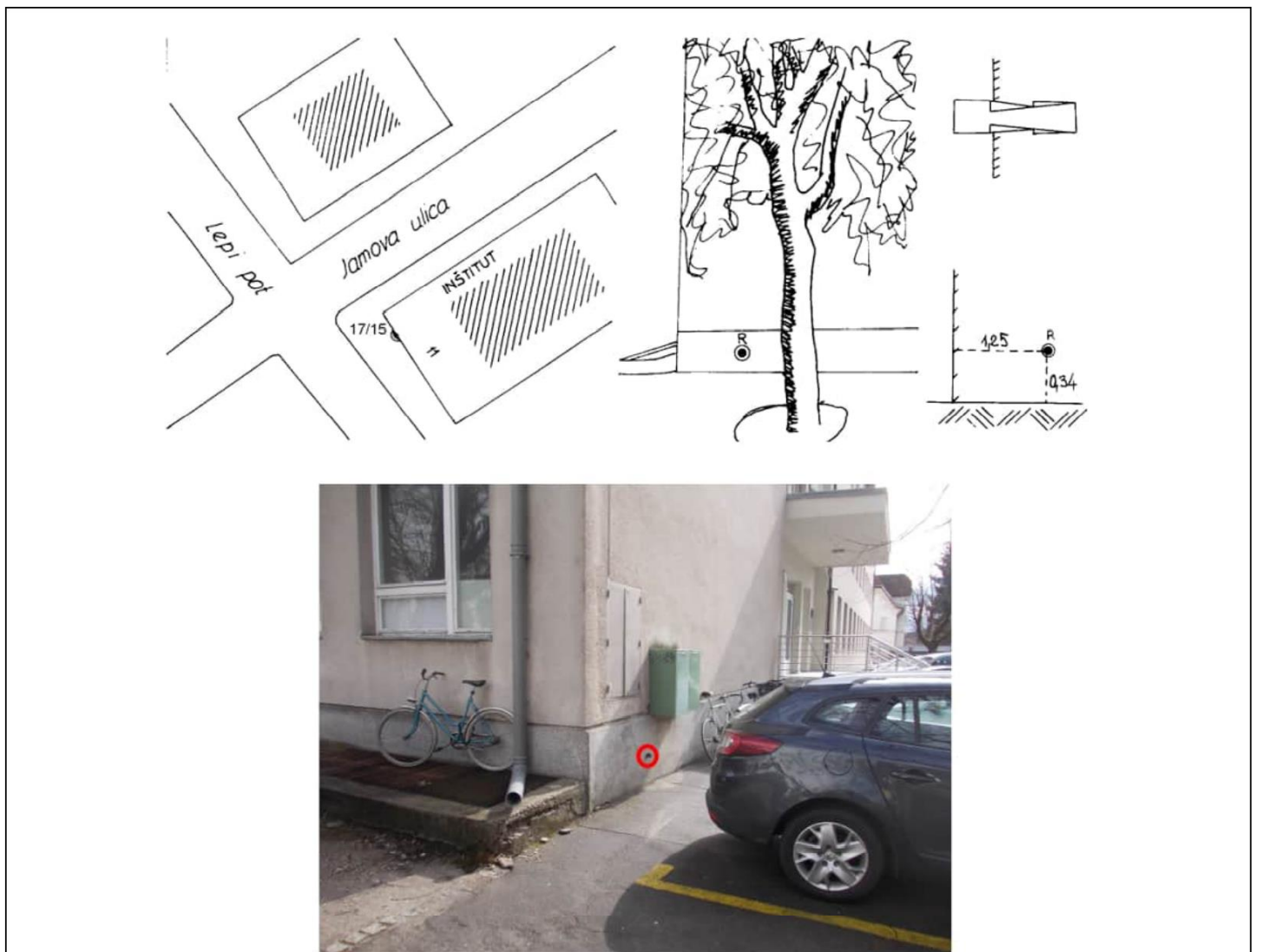
OZNAKA GEODETSKE TOČKE	
NIVELMANSKA MREŽA	
Novi Mestni nivelman P1 17/15	
RED	Novi Mestni nivelman
POLIGON	P1 mestna mreža Ljubljana (KP)
Številka	17/15
Mesec pregleda	3
Leto pregleda	2017

E, N D96/TM	460909	100721	hEL	-	METODA D96/TM	Približna transformacija	LETO
METODA hEL	-						
OPOMBA: -							

y, x D48/GK	461280	100235	METODA D48/GK	Odčitana iz karte	LETO	-
OPOMBA: -						

HN_Koper	293,914	METODA HN_Koper	Niveliranje	LETO	2010
HNo_Trst	294,0509	METODA HNo_Trst	Niveliranje	LETO	1963
OPOMBA: PREGLEDAN ŠKAFAR					

IME TOČKE		TTN5	[-] - -
STATUS	Uporabna	KO	GRADIŠČE II
STABILIZACIJA/NAČIN	Izbočen, okrogel reper	LETO STABILIZACIJE	-
OPIS: LEPI POT 11			



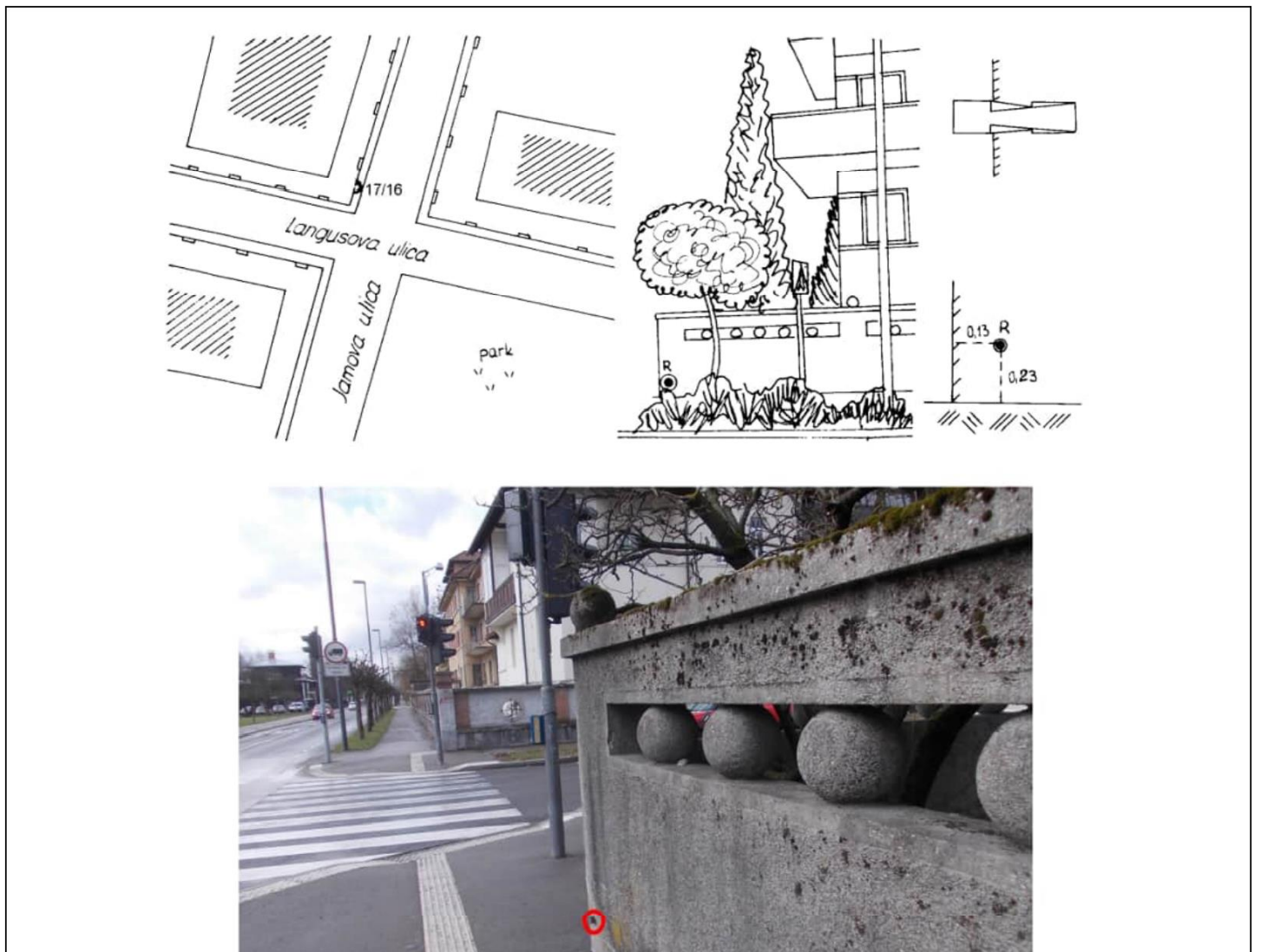
OZNAKA GEODETSKE TOČKE	
NIVELMANSKA MREŽA	
Novi Mestni nivelman P1 17/16	
RED	Novi Mestni nivelman
POLIGON	P1 mestna mreža Ljubljana (KP)
Številka	17/16
Mesec pregleda	3
Leto pregleda	2017

E, N D96/TM	460769	100684	hEL	-	METODA D96/TM	Približna transformacija	LETO
METODA hEL	-						
OPOMBA: -							

y, x D48/GK	461140	100198	METODA D48/GK	Odčitana iz karte	LETO	-
OPOMBA: -						

HN_Koper	293,1597	METODA HN_Koper	Niveliranje	LETO	2010
HNo_Trst	293,2966	METODA HNo_Trst	Niveliranje	LETO	1963
OPOMBA: PREGLEDAN ŠKAFAR, KRATKA LATA					

IME TOČKE		TTN5	[-] - -
STATUS	Uporabna	KO	GRADIŠČE II
STABILIZACIJA/NAČIN	Izbočen, okrogel reper	LETO STABILIZACIJE	-
OPIS: JAMOVA			



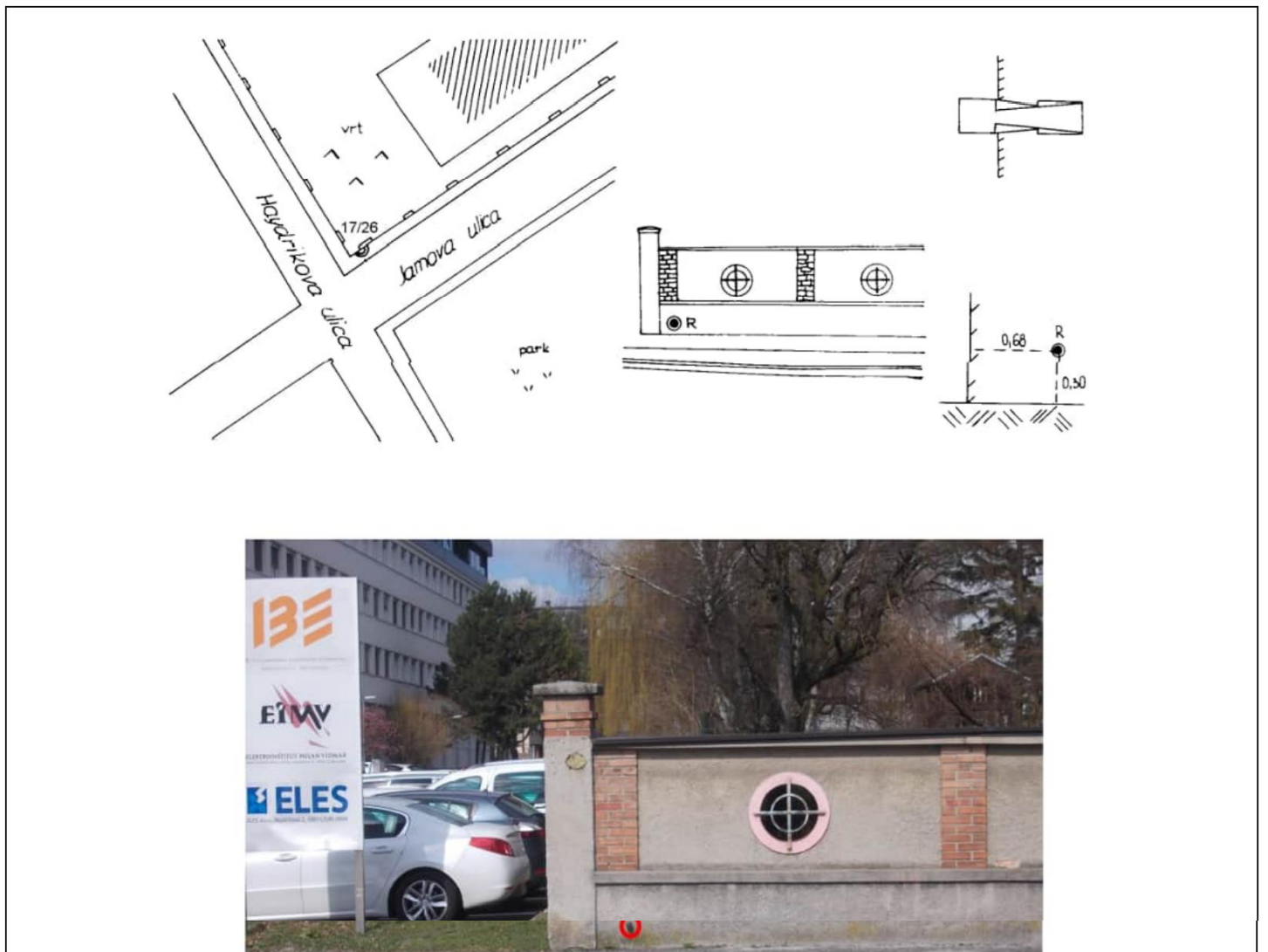
OZNAKA GEODETSKE TOČKE	
NIVELMANSKA MREŽA	
Novi Mestni nivelman P1 17/26	
RED	Novi Mestni nivelman
POLIGON	P1 mestna mreža Ljubljana (KP)
Številka	17/26
Mesec pregleda	3
Leto pregleda	2017

E, N D96/TM	460664	100636	hEL	-	METODA D96/TM	Približna transformacija	LETO
METODA hEL	-						
OPOMBA: -							

y, x D48/GK	461035	100150	METODA D48/GK	Odčitana iz karte	LETO	-
OPOMBA: -						

HN_Koper	292,907	METODA HN_Koper	Niveliranje	LETO	2010
HNo_Trst	293,0437	METODA HNo_Trst	Niveliranje	LETO	1977
OPOMBA: PREGLEDAN ŠKAFAR					

IME TOČKE		TTN5	[-] - -
STATUS	Uporabna	KO	GRADIŠČE II
STABILIZACIJA/NAČIN	Izbočen, okrogel reper	LETO STABILIZACIJE	-
OPIS: JAMOVA 14			



OZNAKA GEODETSKE TOČKE	
NIVELMANSKA MREŽA	
Novi Mestni nivelman P1 17/43	
RED	Novi Mestni nivelman
POLIGON	P1 mestna mreža Ljubljana (KP)
Številka	17/43
Mesec pregleda	3
Leto pregleda	2017

E, N D96/TM	461069	100646	hEL	-	METODA D96/TM	Približna transformacija	LETO
METODA hEL	-						
OPOMBA: -							

y, x D48/GK	461440	100160	METODA D48/GK	Odčitana iz karte	LETO	-
OPOMBA: -						

HN_Koper	293,5558	METODA HN_Koper	Niveliranje	LETO	2010
HNo_Trst	293,708	METODA HNo_Trst	Niveliranje	LETO	1993
OPOMBA: PREGLEDAN ŠKAFAR					

IME TOČKE		TTN5	[-] - -
STATUS	Uporabna	KO	GRADIŠČE II
STABILIZACIJA/NAČIN	Izbočen, okrogel reper	LETO STABILIZACIJE	-
OPIS: GROHARJEVA 16			

